






La sécheresse dans le département de l'Hérault

Au 8 juillet 2025

-  Limite des zones d'alerte
-  Etangs et plans d'eau
-  Cours d'eau
-  Barrage
-  Ville

Seuils de restriction

Nappe souterraine

 Vigilance

Canal du Midi et Orb et Lez soutenu

 Alerte renforcée

 Vigilance


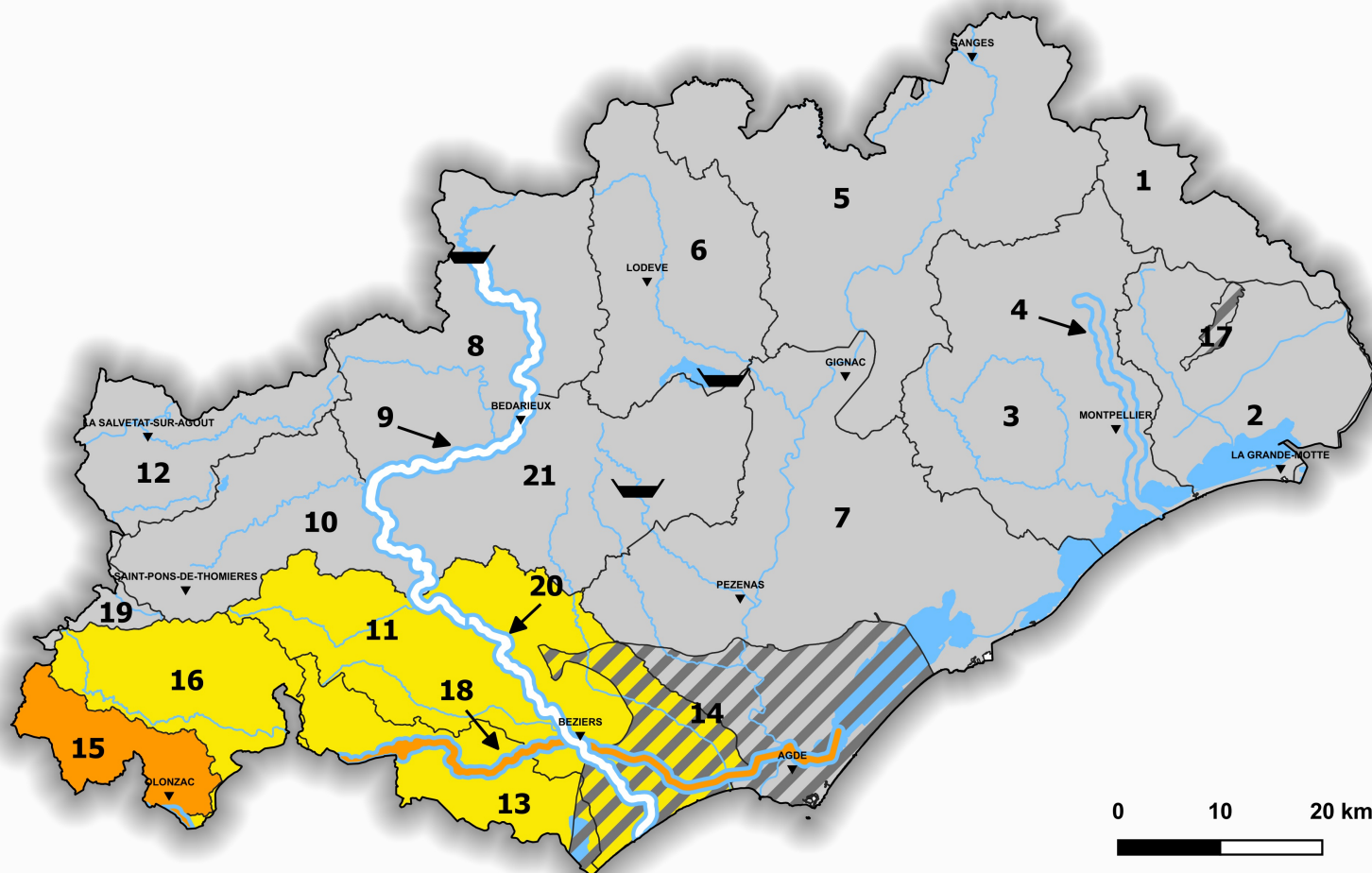
 Pas de restriction

Bassin versant

 Alerte renforcée

 Alerte

 Vigilance



| NUMERO | LIBELLE |
|--------|--|
| 1 | Bassin versant du Vidourle |
| 2 | Bassin versant de la lagune de l'étang de l'Or |
| 3 | Bassin versant du Lez et de la Mosson hors axe Lez soutenu |
| 4 | Axe Lez soutenu, de sa source à son embouchure |
| 5 | Bassin versant de l'Hérault amont de la confluence avec la Vis jusqu'à la confluence avec la Lergue |
| 6 | Bassin versant de la Lergue |
| 7 | Bassin versant de l'Hérault aval de la confluence avec la Lergue jusqu'à l'embouchure |
| 8 | Bassin versant de l'Orb de la Source à l'amont de la confluence avec le Jaur hors axe Orb soutenu |
| 9 | Axe Orb soutenu à l'aval du barrage des Monts d'Orb jusqu'à Réals |
| 10 | Bassin versant du Jaur |
| 11 | Bassin versant de l'Orb aval de la confluence avec le Jaur jusqu'à l'embouchure hors axe Orb soutenu |
| 12 | Bassin versant de l'Agout |
| 13 | Bassin versant de l'Aude aval |
| 14 | Nappe des sables de l'Astien |
| 15 | Bassin versant de l'Argent double et de l'Ognon |
| 16 | Bassin versant de la Cesse |
| 17 | Molasses miocènes du bassin de Castries |
| 18 | Canal du Midi |
| 19 | Bassin versant du Thoré amont |
| 20 | Axe Orb aval Réals |
| 21 | Entité hydrogéologique des Monts de Faugères et des écailles de Cabrières |